

"Laissez-vous conter Maintenon"


Circuit

historique



LE PONT DE LA FERTÉ

2



Medaille commémorative de 1870 remise aux anciens militaires ayant servi pendant le guerre franco-prussienne.



Depuis des siècles, un pont s'est toujours trouvé à cet emplacement, il était le passage traversant l'Eure vers la route de Paris. Ce pont avait fait l'objet, dès 1866, de plusieurs délibérations du conseil municipal demandant à la préfecture sa reconstruction. Il était en mauvais état, ce qui pouvait compromettre la sécurité publique. Sa construction « juge viciieuse » était sensible à l'érosion avec des surfaces rugueuses et ses dimensions d'arches étaient insuffisantes au bon écoulement de la rivière et des herbes charriées. De plus, l'étroitesse de la chaussée était peu adaptée à la circulation d'une route nationale. Enfin, sa structure avait été affaiblie par les nombreux passages des troupes françaises et prussiennes et leurs lourds matériels lors de la guerre de 1870.

Sa reconstruction fut décidée vers 1878 après plusieurs avis du conseil d'arrondissement au sein duquel le maire de Maintenon, Victor Corbière, conseiller général, était actif. Les travaux de reconstruction avaient été entrepris en 1880 avec comme budget de travaux exceptionnels 41 000 francs

du conseil général. Le duc de Noailles avait demandé une architecture particulièrement soignée, qui fut acceptée moyennant sa participation financière aux coûts supplémentaires entraînés par cette demande.

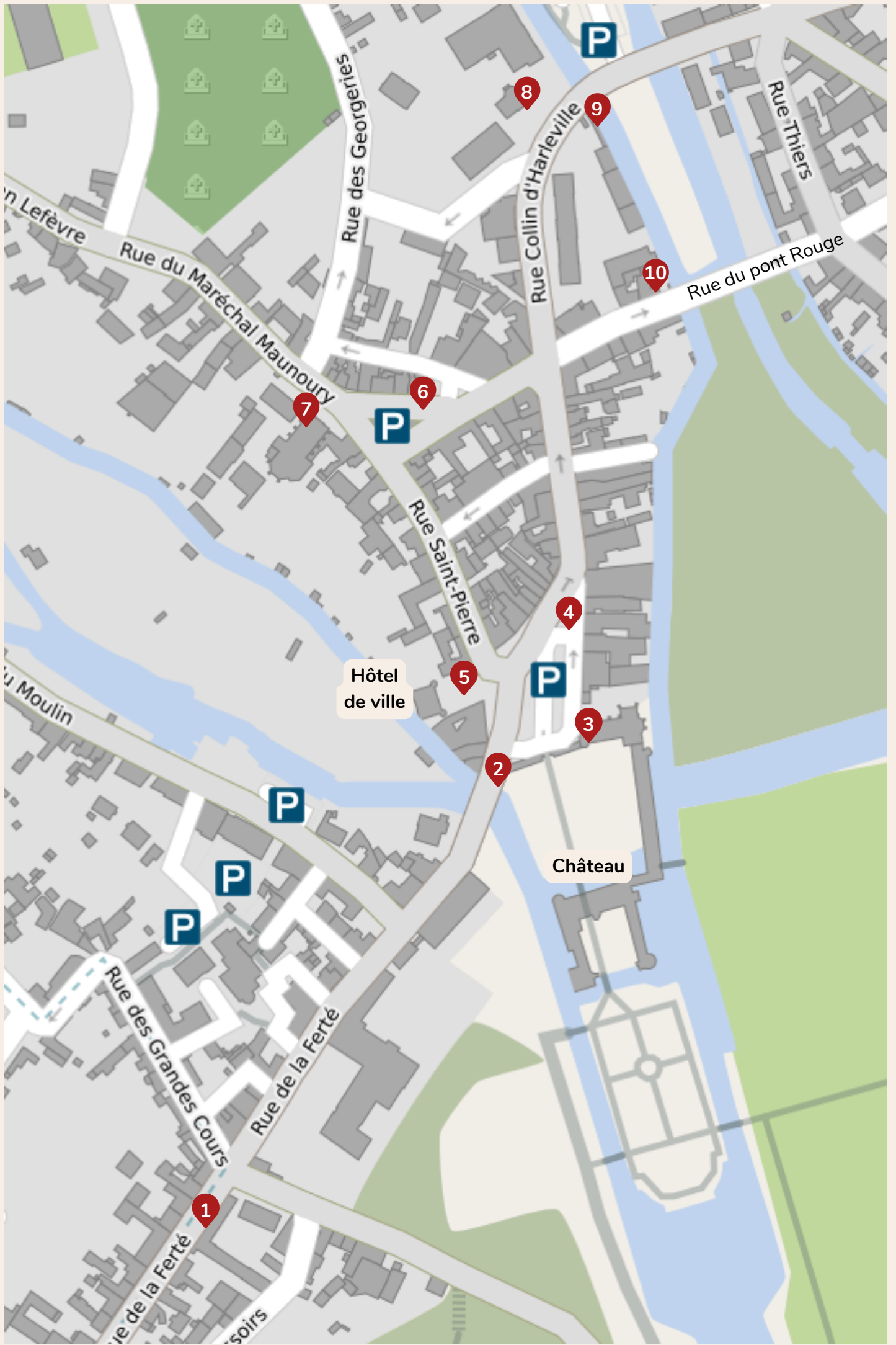
Plusieurs grands personnages historiques ont emprunté le pont. Le Roi de France, Louis XIV, et sa cour le traversèrent le 25 septembre 1682, lors de l'occasion d'un voyage à Chambord, après la journée et la nuit passées à Maintenon, ils franchirent le pont pour aller à Chartres où le Roi saurait un jour pour donner à la Reine le temps de s'acquitter en la cathédrale du vœu fait pour l'heureux accouchement de madame la Dauphine.

On peut aussi citer le passage du Général de Gaulle le 23 août 1944 dans l'après-midi lorsque, venant de Chartres libéré, il s'arrêta une dizaine de minutes sur la place de la mairie pour rejoindre le château de Rambouillet pour les préparatifs de la Libération de Paris.



Ville de
MAINTENON





Dans le cadre de ses actions de valorisation du patrimoine, la ville de Maintenon a mis en place des panneaux historiques retraçant les lieux emblématiques de la commune.

Ces plaques, conçues sous forme de circuits historiques, vous accompagnent dans la découverte de notre ville. De ponts en ponts, en passant par les églises et autres lieux représentatifs du paysages maintenonnais, vous rencontrerez les hommes et femmes qui ont créé la ville qu'est aujourd'hui Maintenon.

Alors qu'attendez-vous ? Suivez le guide et explorez Maintenon d'une manière inédite !



1 *Espace Maintenon*



2 *Pont de la Ferté*



3 *Église St-Nicolas*



4 *Les Halles*



5 *Hôtel de ville*



6 *Marché couvert*



7 *Église St-Pierre*



8 *Maison Tailleur*





9 *Pont Cypièrre*



10 *Pont Rouge*





Maintenon,

Une ville où il fait bon vivre